



COMUNE DI BUBBIANO

Reticolo Idrico Minore



TAV. 1: Individuazione del reticolo idrico

Scala 1 : 5000
Revisione Gennaio 2008

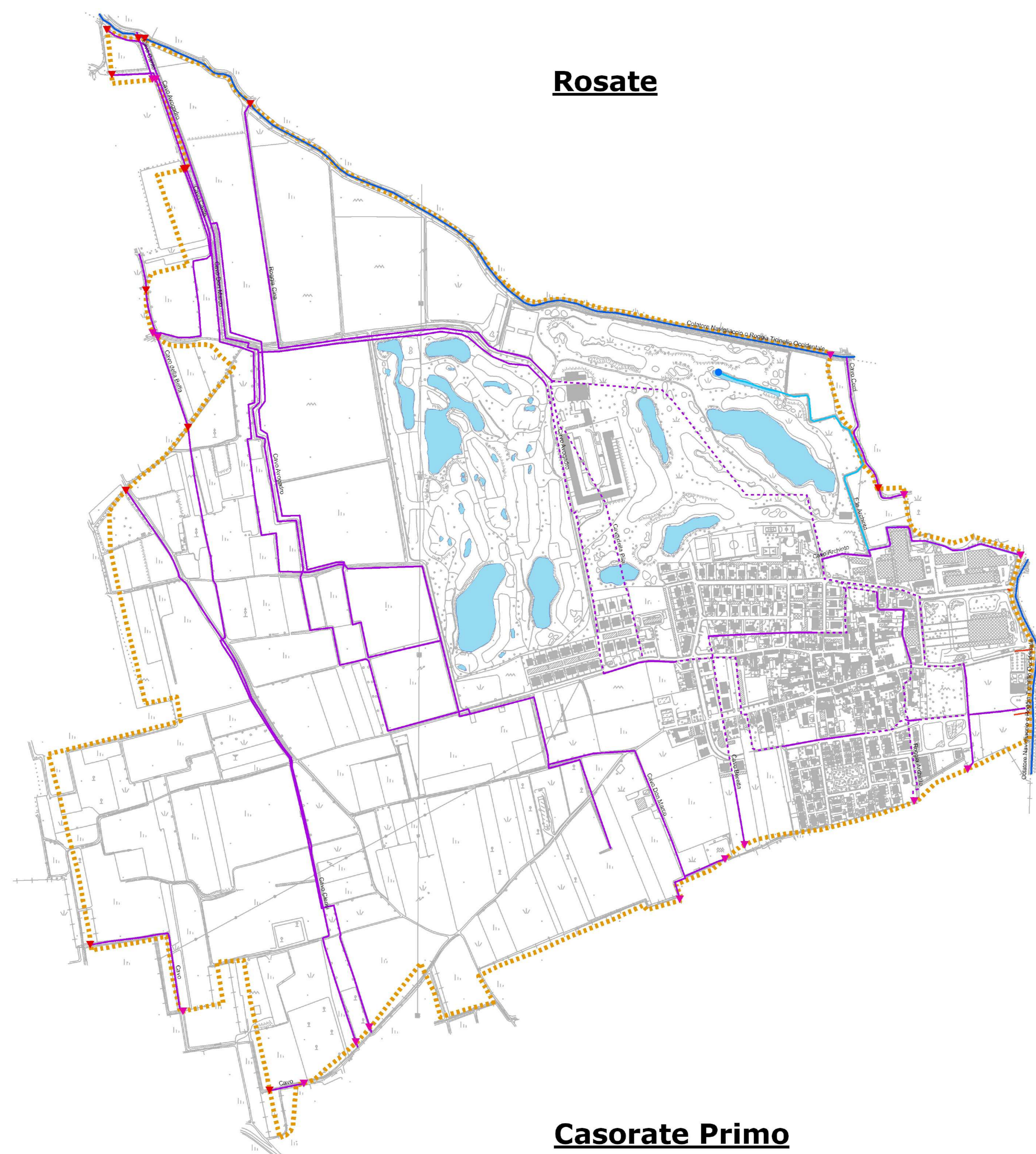


STUDIO AMBIENTALE SAS



TUTELA AMBIENTALE
SUD MILANESE SpA

Morimondo



Calvignasco

Casorate Primo

Legenda

- Confine comunale
- Ingresso corso idrico nel territorio comunale
- Uscita corso idrico dal territorio comunale
- Laghi
- Teste di fontanili
- Collettore

Reticolo Idrico

**Principale (All. A)
(Competenza Regione)**

cielo aperto

**Minore (All. B)
(Competenza Comunale)**

cielo aperto

tombinato

**di privati
(Competenza Privati)**

cielo aperto

tombinato

Dati Generali

Popolazione	1.637 abitanti (31/12/2003)
Superficie	3,03 kmq.
Sup. Agric. Ut.	125,5 ha
Quote	103 - 108 m s.l.m.
Piovosità media annua	936 mm
Falda	95 - 99m s.l.m.
Litologie presenti	alluvioni sabbioso - ghiaiose, coperte da suoli bruni