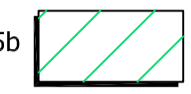


LEGENDA





----- Confine amministrativo

CARATTERI GEOLITOGICI

Depositi superficiali

5b  DEPOSITI FLUVIALI WURM (Diluvium recente; Pleistocene Sup.)
Sabbia ghiaiosa debolmente limosa poco alterata
Permeabilità superficiale: MEDIA

ELEMENTI GEOPEDOLOGICI

 Unità geopedologica e relativa numerazione
 Area Urbana o mista
 Impianto sportivo  Specchio d'acqua

Committente	COMUNE DI BUBBIANO - Provincia di Milano -	
Tecnico incaricato	Dott. Geologo LINDA CORTELEZZI - Via Morazzone n. 3/A - 21049 TRADATE (VA) Tel. e Fax. 0331/843568 - E-mail: geostudio1966@libero.it	
Oggetto	COMPONENTE GEOLOGICA, IDROGEOLOGICA E SISMICA DEL PIANO DI GOVERNO DEL TERRITORIO (L.R. n. 12/2005 - D.G.R. n. 8/1566 del 22.12.2005) elaborato aggiornato a seguito di parere di conformità della G. provinciale ed ai sensi della DGR n. 9/2626/2011	Scala 1:10.000
	CARTA GEOLITOGICA E GEOPEDOLOGICA	MAG. '08 aggiornam.: APR. '12
		RIF.: 173PGT
		ALL. 1